


Legenda :

— Batas Kabupaten/ Kota	— Jalan Kolektor
- - - Batas Kecamatan	— Jalan Lokal
· · · · Batas Desa/ Kelurahan	— Jalan Lain
— Batas Kabupaten Kota	— Jalan Kereta Api
— Jalan Arteri	— Sungai

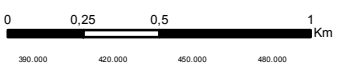
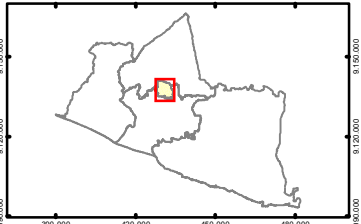
Kelas

- Rendah
- Sedang
- Tinggi

Indeks



SKALA 1:25.000


ID Peta 2014-10-1_Ancaman Letusan Gunung Api Kota Yogyakarta_10
Dibuat tanggal 1 Oktober 2014


Proyeksi Lokal: UTM Zone 49 Selatan
 Proyeksi geografi: Lintang-Bujur
 WGS Datum: WGS 1984
 Unit Grid: Lintang-Bujur dengan interval Grid 0,5 derajat
 Gambar latar: SRTM 30 meter
 Peta dasar: Peta Rupa Bumi Indonesia Skala 1: 25.000 BIG
 Batas Administrasi : BPS 2011
 Metodologi dan Zonasi Risiko Bencana:
 Badan Nasional Penanggulangan Bencana (BNPB)
 Sumber Data:
 - Hasil analisis Variabel Data Ancaman Letusan Gunung Api 2014

Disclaimer
 Peta ini digunakan sebagai acuan dalam penyusunan rencana penanggulangan bencana (RPB) tingkat Kabupaten/ Kota
 Penggambaran batas administrasi dan nama geografi tidak digunakan sebagai referensi mengenai batas sesungguhnya di lapangan, dan tidak menyiratkan pengesahan resmi dari BPBD

**PETA ANCAMAN LETUSAN
 GUNUNG API
 KOTA YOGYAKARTA
 DAERAH ISTIMEWA YOGYAKARTA**

Disahkan Oleh:


 WALIKOTA
 YOGYAKARTA


 KEPALA PELAKSANA BPBD
 (BADAN PENANGGULANGAN
 BENCANA DAERAH)
 KOTA YOGYAKARTA

Drs. H. Haryadi Suyuti.

Agus Winarto
 NIP: 19730318 199203 1 004